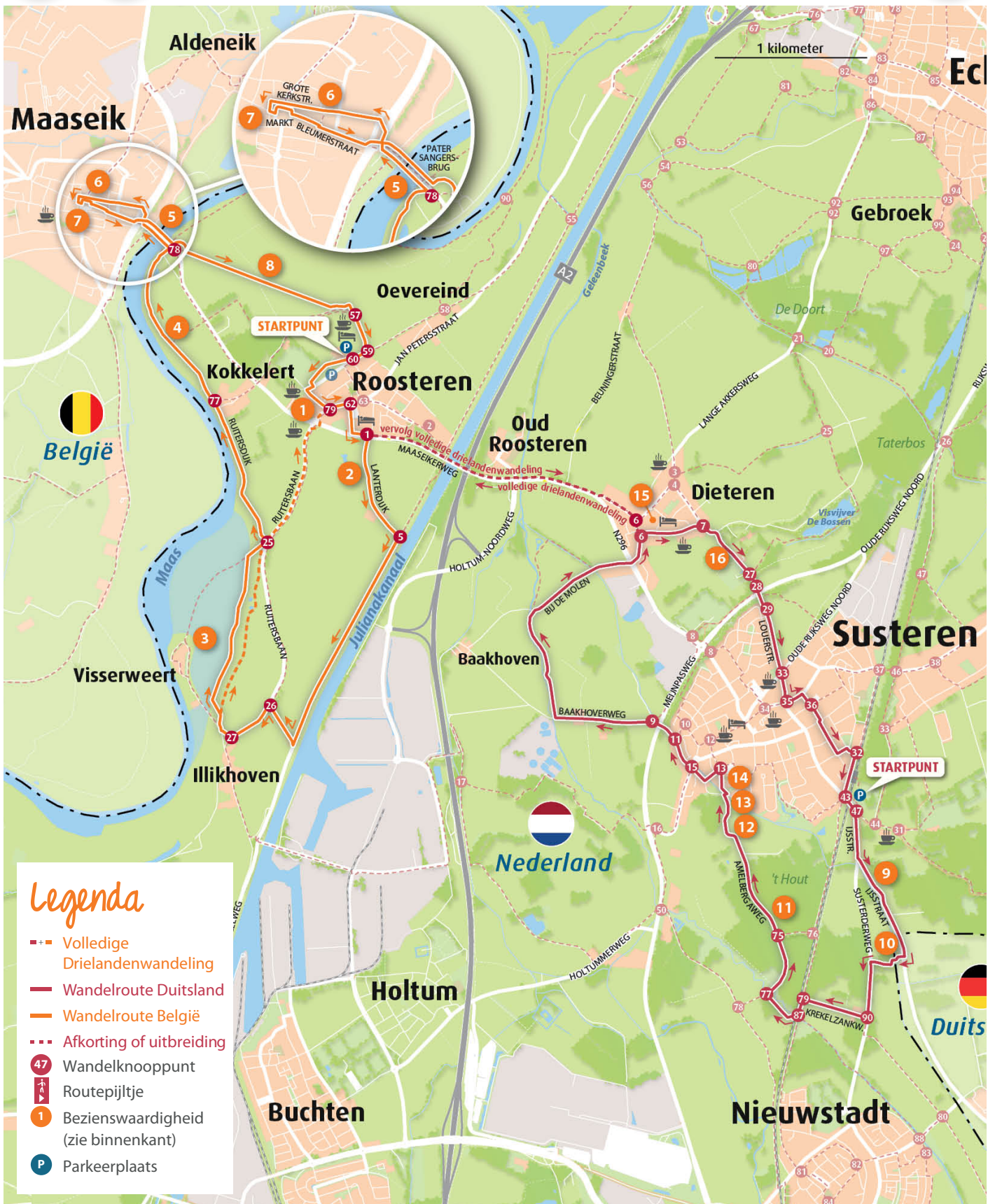


# Drielandenwandeling

10,9 km

11,1 km

25,8 km



## Het Smalste Stukje Nederland

Kom genieten in Het Smalste Stukje Nederland, daar waar Nederland slechts 4,8 km breed is. Het vlakke groene landschap maakt Het Smalste Stukje Nederland een heerlijke plek om te wandelen en fietsen. Ervaar en vier het bourgondische leven in de pittoreske dorpjes en geniet van heerlijke culinaire gerechten. Bezoek bijzondere gebouwen, beleef religieus erfgoed digitaal in 360 graden en komt tot bezinning. Beleef de leukste dagjes uit en geniet van het leven. Kijk voor meer informatie op [www.hetsmalstestukjenederland.nl](http://www.hetsmalstestukjenederland.nl).

# Drielandenwandeling


10,9 km

11,1 km

25,8 km

## Drielandenwandeling 25,8 km

Startpunt P+R achter NS Station in Susteren (Stationstraat, Susteren)



Verlaat de parkeerplaats bij het voorrangsbord en de klok. Ga links over het fietspad en steek na knooppunt 47 rechts de weg over. Volg het fietspad naar links en volg de routepijltjes richting knooppunt 90. Steek bij de rood-witte hekken de weg over naar links (IJsstraat) met de Roode Beek rechts van je. Blijf deze weg volgen. Onderweg kom je langs een kazemat uit de Tweede Wereldoorlog 9. Je passeert de grens met Duitsland bij het grenspaaltje 'Berlijn 643 km' . Blijf rechtdoor lopen en ga rechtsaf bij het bruine bord waarop 'Westlichtster Punkt' 10 staat. Volg het grindpad. Na de infopanelen kun je rechts aan het einde van de houten vlonder zowel in Nederland als Duitsland zitten . Vervolg de route door het bruggetje aan het begin van de vlonder over te steken en het onverharde pad te volgen. Na twee haakse bochten steek je de weg over en ga je meteen links over het fietspad (Susterderweg) tot aan knooppunt 90. Ga daar vervolgens rechtsaf naar 79 en linksaf naar 87. Ga bij 87 linksaf, neem de stenen trap naar beneden en volg het pad onder de brug. Ga via het klaphek naar 77. Bij 77 volg je de verharde weg naar 75 en de routepijltjes rechtdoor richting 13. Onderweg kom je door natuurgebied 't Hout 11 en langs Kapel aan het Hout 12. Voor 13 loop je Susteren binnen. Ga bij het bruggetje rechtsaf en meteen daarna linksaf. Bij 13 kun je bij de ingang van de Sint Amelbergabasiliek 14 (door het scannen van de QR-code op het bord) digitaal een kijkje nemen in de kerk. Achter de basiliek vind je Beeldentuin Suëstra 13. Na knooppunt 13 volg je de routepijltjes naar links en dan naar rechts richting 15 en dan 11 en vervolgens loop je onder de brug door naar knooppunt 9. Loop rechtdoor richting de Baakhoverweg en sla vlak voor het bruggetje rechtsaf door de poort. Blijf het pad langs de Geleenbeek volgen totdat je weer door een poort gaat. Ga daar over de verharde weg rechtsaf ('Bij de Molen') tot aan de stoplichten. Steek het kruispunt over en ga na 40 meter linksaf door de Kerkstraat naar 6 bij de zitbankjes en het Heilig Hartbeeld. Verderop ligt de Heilige Stephanuskerk 15. Ga bij 6 rechtsaf richting 1. Volg de Roosterderweg. Ga de eerste weg links en loop rechts over het fietspad langs de Maaseikerweg. Steek het Julianakanaal over en volg het fietspad naar 1. Steek de weg over richting 5. Onderweg kom je langs kasteel Ter Borch (Rooster-

borch) 2. Bij knooppunt 5 wandel je onderlangs de dijk, over de asfaltweg richting 26. *Tip: Wil je op de dijk lopen? Neem het graspaadje bij 5 omhoog en volg het smalle beton pad (1,3 km) naar rechts voordat je door het gras weer naar beneden gaat bij de y-splitsing van asfaltwegen.* Ga onder de hoogspanningskabels door naar knooppunt 26 en daar linksaf (richting Illikhoven) naar 27. Ga bij 27 rechtsaf richting Visserweert. Ga voor de brug rechts het fietspad op. Ga links door de klaphekjes de wei in. Wandel, met het fietspad aan jouw rechterhand, langs twee bomen en diverse poelen. *Tip: Is dit gebied drassig of loop je liever over een verhard pad? Wandel dan over het fietspad rechts van je.* Ga richting de twee huizen met rode daken. Ga door het klaphekje omhoog, langs de resten van een stenen bruggetje, naar 25. *Tip: Hier kun je de route inkorten (6,3 km) en over de Ruitersbaan via 79 en 60 weer terug gaan naar de parkeerplaats.* Ga bij 25 naar 77 door Rivierpark Maasvallei 4. Volg het pad daarna richting 78 tot aan de brug. Ga bij het tweede klaphekje rechts het hellingpad op en volg bovenaan het fietspad naar links over de Pater Sangersbrug 5 . Ga aan het einde van de brug rechts over het zebrapad en ga bij het volgende brede zebrapad naar links. Houd schuin rechts aan, steek het korte zebrapad over en ga rechtdoor de eenrichtingsstraat (Sionstraat) in. Deze gaat over in de Grote Kerkstraat en leidt je langs de Sint-Catharinakerk 6. Blijf de weg volgen totdat je op de grote markt van Maaseik 7 komt. Sla vervolgens linksaf naar de Bleumerstraat en blijf deze volgen totdat je weer bij de grote rotonde bent. Steek deze aan de linkerkant over en loop links over de Pater Sangersbrug . Ga via de hoek van de parkeerplaats, aan het einde van de brug, het stenen trappenpad omlaag en ga door het ijzeren hekje naar knooppunt 78. Loop door natuurgebied De Rug 8 en wandel via de knooppunten 57, 59 en 60 terug naar 1. Volg de routepijltjes richting 6 en volg het fietspad weer over het Julianakanaal, langs de Maaseikerweg en over de Roosterderweg tot aan de Heilige Stephanuskerk. Ga bij 6 rechtsaf richting 7 en volg de route naar 27. Onderweg wandel je langs de Koppelberg 16 naar 27 en 28, 29. Volg de routepijltjes naar 33, 35, 36, 32, 43 en 47. Links van je ligt de parkeerplaats.



10,9 km

11,1 km

25,8 km

## Wandelroute Duitsland 10,9 km

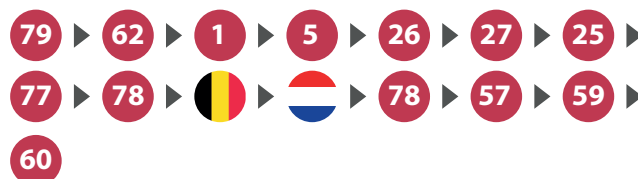
Startpunt P+R achter NS Station in Susteren (Stationstraat, Susteren)



Verlaat de parkeerplaats bij het voorrangsbord en de klok. Ga links over het fietspad en steek na knooppunt 47 rechts de weg over. Volg het fietspad naar links en volg de routepijltjes richting knooppunt 90. Steek bij de rood-witte hekken de weg over naar links (IJsstraat) met de Roode Beek rechts van je. Blijf deze weg volgen. Onderweg kom je langs een kazemat uit de Tweede Wereldoorlog 9. Je passeert de grens met Duitsland bij het grenspaaltje 'Berlijn 643 km' . Blijf rechtdoor lopen en ga rechtsaf bij het bruine bord waarop 'Westlichtster Punkt' 10 staat. Volg het grindpad. Na de infopanelen kun je rechts aan het einde van de houten vlonder zowel in Nederland als Duitsland zitten . Vervolg de route door het bruggetje aan het begin van de vlonder over te steken en het onverharde pad te volgen. Na twee haakse bochten steek je de weg over en ga je meteen links over het fietspad (Susterderweg) tot aan knooppunt 90. Ga daar vervolgens rechtsaf naar 79 en linksaf naar 87. Ga bij 87 linksaf, neem de stenen trap naar beneden en volg het pad onder de brug. Ga via het klaphek naar 77. Bij 77 volg je de verharde weg naar 75 en de routepijltjes rechtdoor richting 13. Onderweg kom je door natuurgebied 't Hout 11 en langs Kapel aan het Hout 12. Voor 13 loop je Susteren binnen. Ga bij het bruggetje rechtsaf en meteen daarna linksaf. Bij 13 kun je bij de ingang van de Sint Amelbergabasiliek 14 (door het scannen van de QR-code op het bord) digitaal een kijkje nemen in de kerk. Achter de basiliek vind je Beeldentuin Suëstra 13. Na knooppunt 13 volg je de routepijltjes naar links en dan naar rechts richting 15 en dan 11 en vervolgens loop je onder de brug door naar knooppunt 9. Loop rechtdoor richting de Baakhoverweg en sla vlak voor het bruggetje rechtsaf door de poort. Blijf het pad langs de Geleenbeek volgen totdat je weer door een poort gaat. Ga daar over de verharde weg rechtsaf ('Bij de Molen') tot aan de stoplichten. Steek het kruispunt over en ga na 40 meter linksaf door de Kerkstraat naar 6 bij de zitbankjes en het Heilig Hartbeeld. Verderop ligt de Heilige Stephanuskerk 15. Ga bij 6 rechtsaf naar 7. Ga dan rechts en wandel langs de Koppelberg 16 naar 27 en 28, 29. Volg de routepijltjes naar 33 en 35. Sla bij 35 linksaf (Feurthstraat) en dan rechtsaf naar 36. Volg de routepijltjes naar 32, 43 en 47. Links van je ligt de parkeerplaats.

## Wandelroute België 11,1 km

Startpunt parkeerplaats Roosterhoeve in Roosteren (Hoekstraat 29, Roosteren)



Verlaat de parkeerplaats bij de hoofdingang van de Roosterhoeve en ga rechtsaf (Hoekstraat). Loop de straat uit en volg de routepijltjes naar knooppunt 79. Onderweg kom je langs kasteel Eyckholt 1. Ga linksaf bij 79 (Maasheuvel) naar 62 en sla vervolgens weer rechtsaf richting 1. Steek de weg over richting 5. Onderweg kom je langs kasteel Ter Borch (Roosterborch) 2. Bij knooppunt 5 wandel je onderlangs de dijk, over de asfaltweg richting 26. *Tip: Wil je op de dijk lopen? Neem het graspaadje bij 5 omhoog en volg het smalle beton pad (1,3 km) naar rechts voordat je door het gras weer naar beneden gaat bij de y-splitsing van asfaltwegen.* Ga onder de hoogspanningskabels door naar knooppunt 26 en daar linksaf (richting Illikhoven) naar 27. Ga bij 27 rechtsaf richting Visserweert. Ga voor de brug rechts het fietspad op. Ga links door de klaphekjes de wei in. Wandel, met het fietspad aan jouw rechterhand, langs twee bomen en diverse poelen. *Tip: Is dit gebied drassig of loop je liever over een verhard pad? Wandel dan over het fietspad rechts van je.* Ga richting de twee huizen met rode daken. Ga door het klaphekje omhoog, langs de resten van een stenen bruggetje, naar 25. *Tip: Hier kun je de route inkorten (6,3 km) en over de Ruitersbaan via 79 en 60 weer terug gaan naar de parkeerplaats.* Ga bij 25 naar 77 door Rivierpark Maasvallei 4. Volg het pad daarna richting 78 tot aan de brug. Ga bij het tweede klaphekje rechts het hellingpad op en volg bovenaan het fietspad naar links over de Pater Sangersbrug 5 . Ga aan het einde van de brug rechts over het zebrapad en ga bij het volgende brede zebrapad naar links. Houd schuin rechts aan, steek het korte zebrapad over en ga rechtdoor de eenrichtingsstraat (Sionstraat) in. Deze gaat over in de Grote Kerkstraat en leidt je langs de Sint-Catharinakerk 6. Blijf de weg volgen totdat je op de grote markt van Maaseik 7 komt. Sla vervolgens linksaf naar de Bleumerstraat en blijf deze volgen totdat je weer bij de grote rotonde bent. Steek deze aan de linkerkant over en loop links over de Pater Sangersbrug . Ga via de hoek van de parkeerplaats, aan het einde van de brug, het stenen trappenpad omlaag en ga door het ijzeren hekje naar knooppunt 78. Loop door natuurgebied De Rug 8 en wandel via de knooppunten 57, 59 en 60 terug naar de parkeerplaats.



## 1. Kasteel Eyckholt in Roosteren

Het huidige kasteel Eyckholt is halverwege de achttiende eeuw gebouwd. De toren is een stuk ouder en stamt uit de zestiende eeuw. Het witte kasteel deed vroeger dienst als boerderij van de kasteelheer van Kasteel Ter Borch. Toen Kasteel Ter Borch in 1632 verwoest werd, verhuisde de kasteelheer met zijn familie naar de boerderij die gepromoveerd en verbouwd werd tot kasteel Eyckholt. Dit kasteel is een van de kleinste kastelen in Nederland én je kunt er ook nog culinair genieten.

## 2. Kasteel Ter Borch in Roosteren

Kasteel Ter Borch is gebouwd in de 16de eeuw. Toen het kasteel in 1632 verwoest werd, trok kasteelheer Jan van Rossum naar kasteel Eyckholt. Vanaf 1764 was het kasteel honderd jaar in bezit van familie De Plevits, waarvan de laatste vrouw getrouwd was met J.B.P. Barbou, een veel voorkomende naam in de geschiedenis van Roosteren. In 1880 werd het kasteel door familie Barbou herbouwd. Na een brand in 1971 is het kasteel in de jaren 80 geheel gerestaureerd om Ter Borch weer in oude glorie te herstellen. Sindsdien heeft het kasteel weer een woonfunctie. Het kasteel wordt ook wel Kasteel Roosterborch genoemd en is een rijksmonument.

## 3. Struinpad nabij Roosteren

Langs de Maas loopt het struinpad 'De weg van Illikhoven naar Roosteren'. Grote maaskeien markeren de oude weg tussen Illikhoven en Roosteren. Deze weg is in verband met beveiliging tegen hoogwater verdwenen. In 2017 is als overloop voor de Maas een nevengeul gegraven. Hierbij is nieuwe natuur ontstaan waarin grote grazers vrij rondstruinen. Het struinpad is onderdeel van Rivierpark Maasvallei. Zoals het woord 'struinen' al zegt, leent dit pad zich goed om eens rustig in het rond te kijken en van het pad af te wijken. Let op: trek stevige wandelschoenen aan en kijk op [www.overlopen.info](http://www.overlopen.info) om te zien of het pad begaanbaar is. Houd bij het betreden van dit struingebied 25 meter afstand van het vee zoals konikpaarden of koeien die in het gebied los lopen.

## 4. Rivierpark Maasvallei nabij Roosteren

De Maas is een regenrivier die voor een deel de grens tussen België en Nederland volgt van Maastricht tot Kessenich. Het Rivierpark, waar de Maas doorheen stroomt, heeft over een lengte van 40 kilometer een gevarieerd landschap. Met oude rivierarmen, oeverwallen, stroomgeulen, grindbanken en historische dorpjes is er genoeg te beleven. Daarnaast is in Rivierpark Maasvallei ook de (in 2021 bekroonde) lange afstandswandeling van 137 km te vinden. Kijk voor meer informatie over deze wandeling op: [www.rivierparkmaasvallei.eu/nl/langefstandswandeling](http://www.rivierparkmaasvallei.eu/nl/langefstandswandeling).

## 5. Pater Sangersbrug in Roosteren

Vanuit Roosteren kun je de Maas oversteken naar Maaseik via de Pater Sangersbrug. Deze stalen brug is aangelegd in 1952 en was tot 1973 de enige brug tussen het Nederlands en Belgisch Limburg. Pater Sangers, naar wie de brug vernoemd is, zette zich in om de streekgeschiedenis van het Maasland tot leven te brengen. Precies op de grens tussen Nederland en België pakken twee handen elk een touw vast. Onder de knoop van het touw staat de tekst: "Pater Sangersbrug. Twee Limburgers, een volk."

## 6. Sint-Catharinakerk Maaseik nabij Roosteren



De oudste kerk van Maaseik (België) dateerde uit 1245. In 1873 werd de huidige Sint-Catharinakerk gebouwd. In de kerk staat een houten beeld van Sint Anna te Drieën uit 1515 en een witgeschilderd houten beeld van Sint Rochus uit 1520. De crypte van de kerk doet dienst als de schatkamer van de Sint-Catharinakerk. Hierin ligt het oudst bewaarde boek van de Benelux, de Codex Eyckensis, uit de achtste eeuw. In de schatkamer bevinden zich ook andere bijzondere objecten, waaronder de oudste Angelsaksische religieuze gewaden van Europa. De schatkamer is open voor bezoekers. Kijk op [www.museamaaseik.be](http://www.museamaaseik.be) voor de openingstijden, toegangsprijzen en meer informatie.

## 7. Markt Maaseik nabij Roosteren

Op de markt in Maaseik (België) geniet je van een heerlijke koffie of lekkere koude pint tijdens het fietsen en wandelen. In het midden van de markt staat het Gebroeders van Eyck standbeeld. Maaseik is waarschijnlijk de geboorteplaats van Jan en Hubert Van Eyck, geboren in de 14de eeuw. De gebroeders waren allebei kunstenaar. Hun bekendste werk is 'Het Lam Gods', dat nu nog altijd in de Sint-Baafskerk in Gent hangt. In 2014 vierde Maaseik het honderdvijftigjarige bestaan van het standbeeld op de markt. Het jaar 2014 is dan ook door de stad uitgeroepen tot Van Eyckjaar.

## 8. Natuurgebied de Rug in Roosteren

Natuurgebied de Rug beschermt het dorp Roosteren tegen hoogwater van de Maas en is een waterwingebied. Het oevergrondwater dat hier opgepompt wordt, is al deels gefilterd via het grind in de bodem langs de Maas. Natuurgebied de Rug strekt zich uit langs de oever van de Maas en maakt deel uit van Rivierpark Maasvallei. In dit groene landschap grazen de konikpaarden die regelmatig de Maas oversteken naar het Belgisch Limburg. Oorspronkelijk komen deze paarden uit Polen. Ze danken hun naam aan het woord 'konik' dat 'paardje' betekent in het Pools. De konikpaarden worden ingezet als wilde grazers om de grassen kort te houden. Omdat konikpaarden wilde dieren zijn, wordt aangeraden altijd 25 meter afstand te houden.



## 9. Steenkoolverleden en kazemat in Susteren

Duik in de geschiedenis van Susteren en wandel langs de laatste herinneringen van het Limburgse steenkoolverleden. Aan de Heerenstraat (tussen knooppunt 47 en 44) tref je de dienstwoningen van de Nederlandse Spoorwegen aan. Na de splitsing van de Heerenstraat en de IJstraat loop je op de IJstraat richting het zuiden langs een kazemat. Dit verdedigingswerk werd in 1939 gebouwd uit vrees voor een vijandelijke inval vanuit Duitsland. Deze kazemat, van het type stekelvarken, werd op 10 mei 1940 gebruikt voor de verdediging van de oostgrens en werd verdedigd met lichte mitrailleurs.

## 10. Het meest westelijke punt van Duitsland nabij Susteren

Vanaf 1949 was de Selfkant gedurende 14 jaar Nederlands grondgebied. Sinds 1963 maakt deze regio weer deel uit van de Bondsrepubliek Duitsland en is grenspaal 309B de meest westelijke plek van het land. Samen met drie andere uiterste punten in Duitsland vormt Selfkant de zogenaamde Zipfelbund. Bezoekers die alle vier de punten van Duitsland in één jaar bezoeken, ontvangen de Zipfelpass. Via de voetgangersbrug over de beek is Het Smalste Stukje Nederland verbonden met de in 2015 aangelegde ontmoetingsplek aan Duitse zijde. Beleef deze bijzondere plek door zowel in Duitsland als in Nederland tegelijk te gaan zitten op het bankje bij de Westzipfel.

## 11. Natuurgebied 't Hout in Susteren

Natuurgebied 't Hout is een gevarieerd, vochtig loofbos met populieren, zomereiken en essen. Geniet in het voorjaar van een bodem bedekt door bloeiende bosanemonen en in de herfst van de vuurmelkzwam en de zeldzame eenbes. 't Hout is rijk aan vogels. Zo laten alle soorten spechten van Nederland zich hier horen en broedt de nachtegaal aan de randen van de bossen. In de Roode Beek en Vloedgraaf, die langs 't Hout stromen, leven onder andere de kamsalamander en kleine watersalamander.

## 12. Kapel aan het Hout in Susteren

Kapel aan het Hout bevindt zich in natuurgebied 't Hout. Een gevarieerd, vochtig loofbos met populieren, zomereiken en essen. Kapel aan het Hout is geheel volgens traditie omringd door drie lindenbomen. De gebroeders Van Thoor bouwden deze kapel ter ere van Onze Lieve Vrouw van Lourdes in opdracht van Jeupke Denis uit Susteren. Hij had een kwaal aan zijn benen waaraan hij niet geholpen kon worden. In Lourdes beloofde hij Maria een kapelletje te bouwen als zij hem van zijn kwaal afhielp. Terug in Susteren verdween de kwaal en Jeupke hield zijn gelofte. Het kapelletje wordt nog steeds door familie Denis onderhouden.

## 13. Beeldentuin Suëstra in Susteren



Susteren kent een rijke historie op het gebied van kunst en cultuur. Nabij het Salvatorplein is een plekje, verscholen in het groen, waar op particulier initiatief een open ruimte is ingericht. In tien jaar tijd werd er een tiental beelden in deze buitengalerij verzameld. Het resultaat daarvan is een permanente beeldentuin. Het project werd afgerond met een open kiosk en zitbanken en is daarna overgedragen aan de gemeente Echt-Susteren. Scan de QR-codes bij de beelden en kom meer te weten over deze kunstwerken en de kunstenaars.

## 14. Sint-Amelbergabasiliek in Susteren



Eind zevende eeuw stond in Susteren een klooster met een klein zaalkerkje. Deze kerk was uniek als vroegmiddeleeuwse grafkerk. Veertien heilige personen waren erin begraven, waaronder Amelberga, de moeder-overste van de vrouwenabdij. In de elfde eeuw werd het klooster geheel verbouwd, waarbij de kerk tot basiliek werd getransformeerd in de vorm waarin deze nu nog steeds te zien is. De veertien grafstenen bevinden zich nog steeds in de basiliek. De Sint-Amelbergabasiliek is iedere zeven jaar het toneel van de Heiligdomsvaart. Tijdens dit feestelijke religieuze evenement worden de relieken uit de schatkamer in het openbaar getoond. Kijk voor meer informatie en een bezoek aan de schatkamer op [www.museumstiftsusteren.nl](http://www.museumstiftsusteren.nl)

## 15. Heilige Stephanuskerk in Dieteren



Achter de huidige heilige Stephanuskerk in Dieteren gaat een rijke geschiedenis schuil. De grond waar deze kerk nu op staat, heeft al verschillende religieuze gebouwen mogen herbergen. In het begin van de zestiende eeuw duikt de middeleeuwse kapel van Dieteren al op in geschriften. Deze moest rond 1845 plaatsmaken voor een grotere waterstaatskerk. Die kerk werd rond 1940 weer vervangen door de huidige neoromaanse kerk die tijdens de oorlog ernstige schade opliep. Enkele jaren later werd hij hersteld. In de nieuwe kerk vormen de traditionele en moderne elementen een mooi geheel.

## 16. Koppelberg in Dieteren



De Koppelberg is een motteheuvel (een aangelegde heuvel) waar in de middeleeuwen een kasteel op stond. Net als bij de Koppelberg zijn de meeste mottekastelen gesneuveld en prijkt alleen de heuvel nog boven de rest van het landschap uit als herinnering aan eeuwen geschiedenis. Volgens een legende over de Koppelberg zouden er 'auvelmenkes' onder in de motteheuvel wonen. Zij komen 's nachts tevoorschijn om in groepjes door het dorp te trekken. Bij iedereen die een groot bord rijstepap met bruine suiker klaarzet, poetsen ze de potten en pannen die buiten staan. Wanneer iemand geen spijs of drank achterlaat, worden de dorpelingen overgeleverd aan de ondeugendheid van de auvelmenkes.